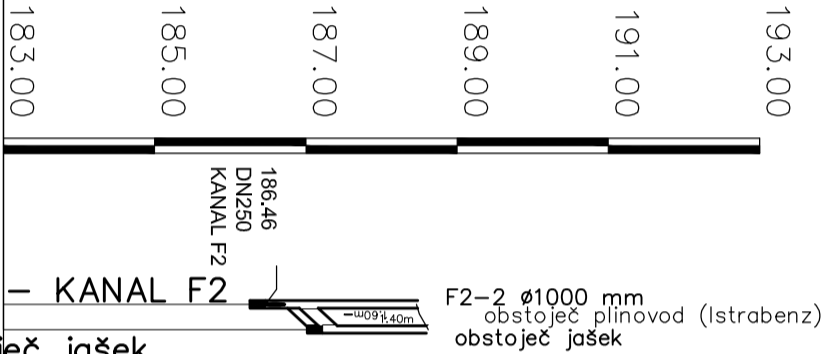


KANAL F5
M 1:1000/100
M1.K5








IME	F2-2	obstoječ jašek
STACIONAŽA	0.00	3.32
KOTA TERENA	188.46	188.50
KOTA IZTOKA, VTOKA	186.46	186.86
GLOBALNA IZKOPA	2.16	1.76
PADEC – v promilih	108.5	
DOLŽINA	3.34	
CEV PROFIL DOLŽINA	GRP PN1 SN10000	DN250

L=3.34 m

Opombe:

- kote križanj komunalne infrastrukture je potrebno preveriti na terenu!
- kote pokrovov revizijskih jaškov je potrebno preveriti na terenu!

		gradbeno projektiranje in inženiring, d.o.o. Ljubljanska c. 26, 8000 Novo mesto tel.: 07/33 77 630, fax: 07/33 77 631			
Investitor/naročnik:		MESTNA OBČINA NOVO MESTO, Seidlova cesta 1, 8000 Novo mesto			
Objekt:		REKONSTRUKCIJA CESTE JP 799061, PEŠ POUVRŠIN, CESTNE RAZSVETLJAVE IN KOMUNALNE OPREME OD KRIŽIŠČA S ŠEGOVO ULICO, MIMO GOSTILNE JAKŠE IN DO KONCA SLEPE ULICE DRSKA (ŽELEZNIŠKE POSTAJE)			
Lokacija:		Novo mesto (Drska)			
	Ime in priimek:	Ident.	Številka:	Podpis:	
Vodja projekta:	mag. Mojca Radakovič, univ.dipl.inž.grad.	IZS G-1134			
Odg. projektant:	Robert Radakovič, univ.dipl.inž.grad.	IZS G-0445			
Sodelavec:	Iztok Skrabl, grad.teh.	-			
Naslov risbe:		VZDOLŽNI PREREZ KANALA F5			
Prostor za evidentiranje sprememb:					
Vrsta načrta:		3/2 - Načrt gradbenih konstrukcij - kanalizacija			
Št. projekta:	Št. načrta:	Datum:	Faza:	Merilo:	Št. lista:
P-2017/47	K-2017/47	marec 2018	PZI	M 1:1000/100	G.3.7